

Łuków, dnia 13 marca 2013 r.

PI. 7013.4.2014

**Uczestnicy postępowania
/wszyscy/**

dotyczy postępowania: **„Wykonanie nawierzchni bitumicznej wyznaczonych odcinków dróg.”**

W odpowiedzi na zapytanie uczestnika postępowania skierowane do Zamawiającego drogą e-mailową dnia 11 marca 2014 roku,

- Pytanie 1 W ogłoszeniu o powyższym zamówieniu termin składania ofert i otwarcia jest wyznaczony na dzień 20.03.2014, a w załączonej na stronie SIWZ jest to dzień 13.03.2014. Prosimy o wskazanie właściwej daty przetargu.
- Pytanie 2 Z uwagi na ryczałtowy charakter umowy prosimy o uzupełnienie opisu przedmiotu zamówienia o dokumentację projektową, o której mowa w pkt. III SIWZ OPIS PRZEDMIOTU ZAMÓWIENIA przy odcinkach dróg w m. Gołaszyn i m. Gołąbki. Powyższe jest niezbędne do rzetelnej wyceny robót.

zgodnie z art. 38 ust. 2 ustawy Prawo zamówień publicznych wyjaśniamy:

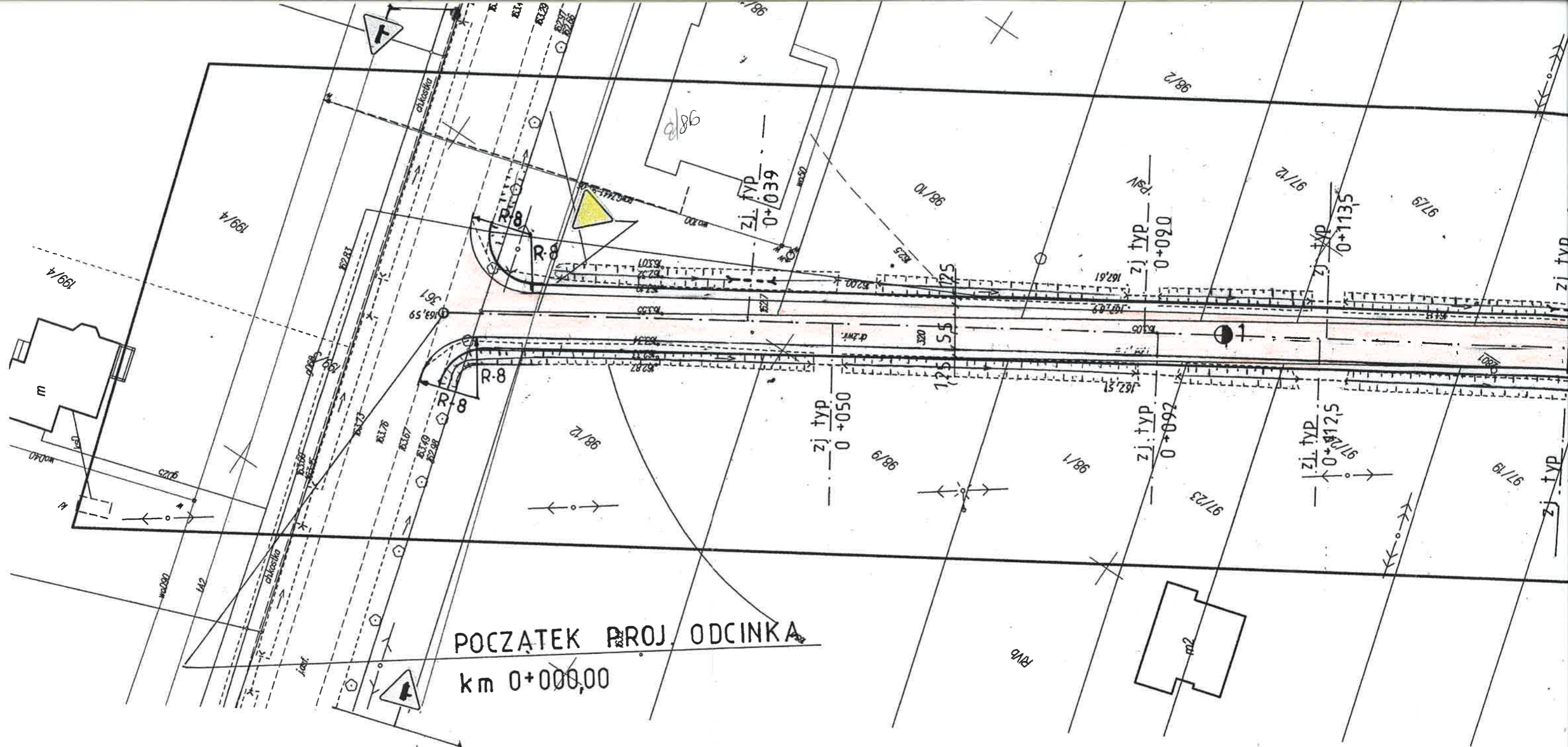
Odpowiedź 1 Termin składania ofert upływa dnia 20 marca 2013 roku o godz. 12.00
Otwarcie w tym samym terminie o godzinie 12.15

Odpowiedź 2 Z uwagi na ryczałtowy charakter umowy nie ma konieczności załączania dokumentacji projektowej do opisu przedmiotu zamówienia przy odcinkach dróg w m. Gołaszyn i Gołąbki. W celu określenia wartości zamówienia załączono przedmiary robót, przy pomocy których zamawiający określił wymagany zakres robót. Dokumentacja projektowa na odcinki dróg w m. Gołaszyn i Gołąbki może być jedynie pomocna w zakresie projektu zagospodarowania terenu i tylko w tym kontekście została wymieniona przez zamawiającego.

Otrzymują:

1. Wykonawcy.
2. Strona internetowa Urzędu Gminy Łuków.
3. a/a.

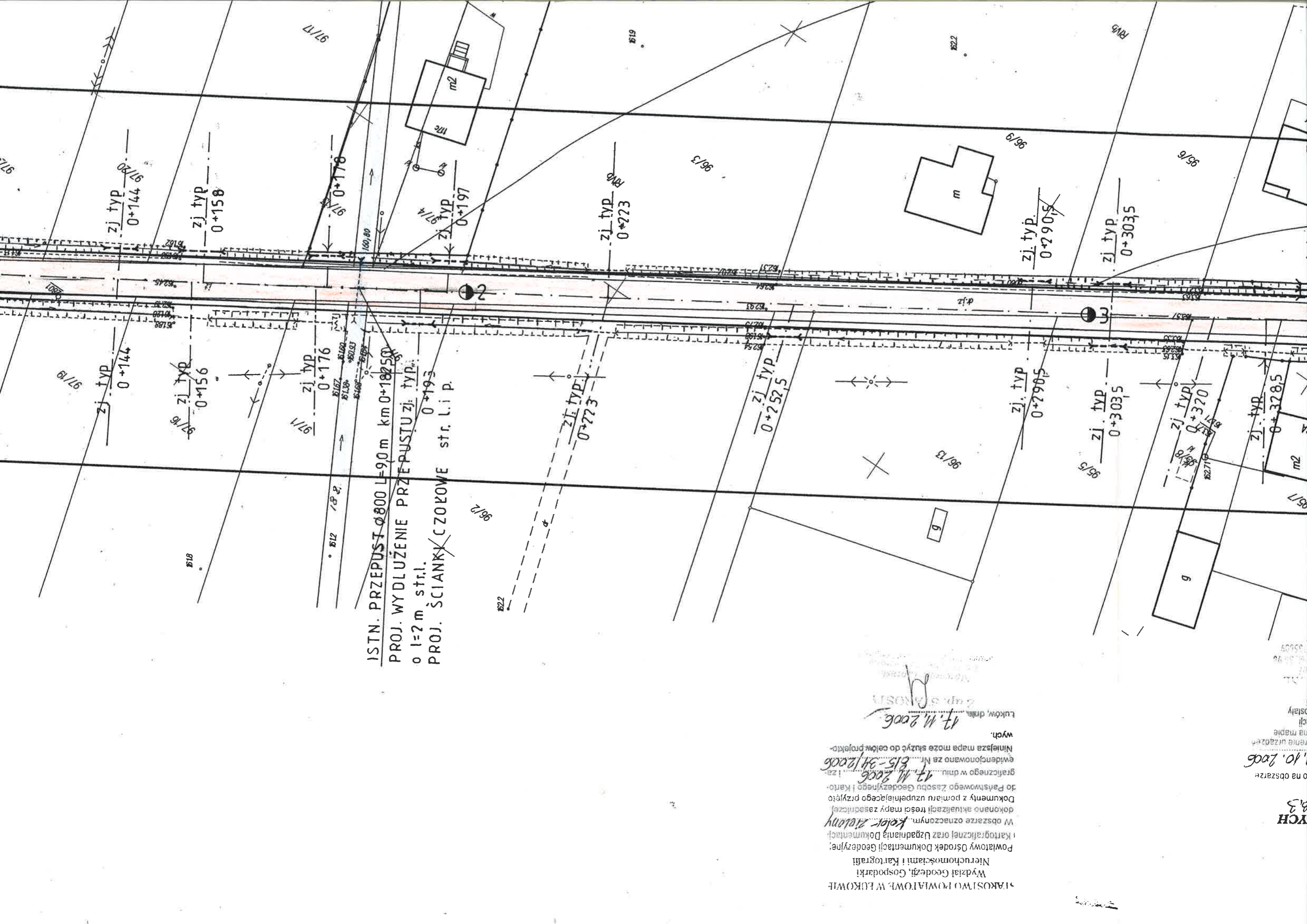
WÓJT
M. Osiak
mgr Mariusz Osiak



Nazwa Obiektu	PROJEKT BUDOWLANY budowy drogi gminnej nr 102764L w miejscowości Golaszyn o długości 1292 m, Gmina Łuków	
Opis części proj.	Plan zagospodarowania terenu – ark. Nr 1	
Inwestor	Gmina Łuków	
Projektant	mgr inż. Krystyna Suwara	Nr upr. Wa-793/94
Sprawdzający	mgr inż. Edward Suwara	Nr upr. 470/66

mgr inż. Krystyna Suwara
 mgr inż. Edward Suwara
 Nr upr. 470/66
 04-690 11 11, ul. Rydyłowska 47
 tel. 812-17-74

ISTN. PRZEPUST $\varnothing 800$ L=90m km 0+182,50
PROJ. WYDLUŻENIE PRZEPUSTU zj. typ. o l=2m str.l.
PROJ. ŚCIANKI CZOKOWE str.l.i.p.

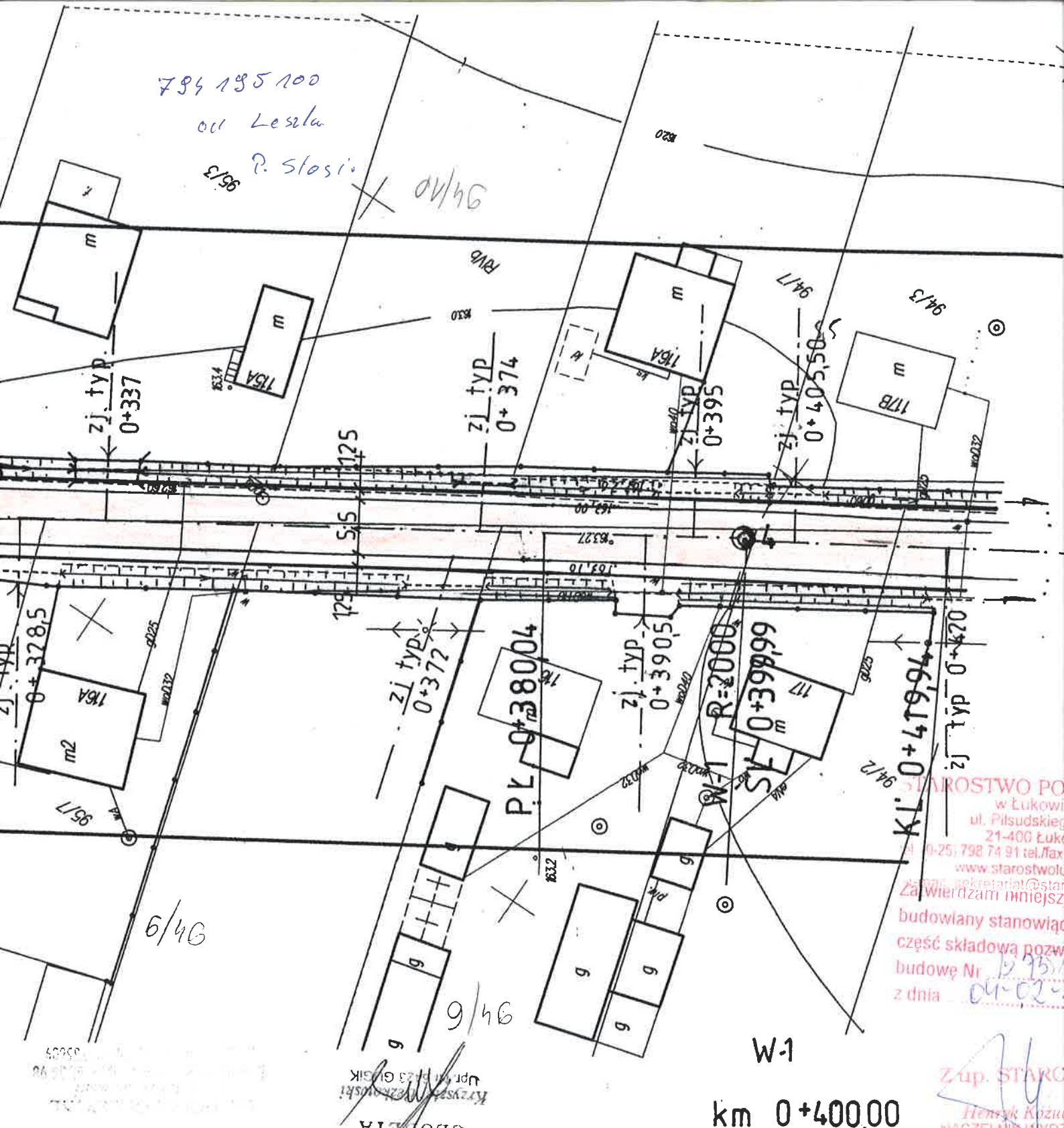


Wydział Geodezji, Gospodarki
Nieruchomościami i Kartografii
Powiatowy Ośrodek Dokumentacji Geodezyjnej,
i Kartograficznej oraz Usług Dokumentacji
W obszarze oznaczonym: *Kolonia*
dokonano aktualizacji treści mapy zasadniczej
Dokumenty z pomiaru uzupełniającego przyjęto
do Państwowego Zasadu Geodezyjnego i Kartograficznego
graficznego w dniu: 13.11.2006 i za:
evidencjonowano za Nr.: 815-34/2006
Niniejsza mapa może służyć do celów projektowych.
13.11.2006
Luków, dr. *[Signature]*

MAPA DO CELÓW PROJEKTOWYCH

Ark. nr: 115/421/43.1/43.3
 Skala 1: 1500
 Powiat Łuków
 Gmina: Łuków
 Obręb: Górkasyn
 Ulica: 370
 Nr dz.: 370
 Wykonawca: GEOMETA
 Kryska, Przekłowski
 Upr. nr 523 G/SGIK

Mapę niniejszą zaktualizowano na obszarze znacznym zleconą linią. Stan aktualny na dzień 09.10.2000. Nie wykucza się istnienia w terenie urządzeń podziemnych nie pokazanych na mapie. Nie wykucza brak było inwentaryzacji wykonanych w terenie, lub które nie zostały odnotowane w trakcie aktualizacji.



STAROSTWO POWIATOWE
 w Łukowie
 ul. Piłsudskiego 21-400 Łuków
 tel. 0-25 798 74 91 tel./fax 0-25 798 74 91
 www.starostwo-lukow.pl
 e-mail: sekretariat@starostwo-lukow.pl
 Za Wierdzami mniejszymi
 budowany stanowiąc część składową pozwolenia na budowę Nr 12/95/04-02-04 z dnia 04-02-2000

Henryk Kozłowski
 NACZELNIK WYDZIAŁU BUDOWNICTWA

0,004+0 m

R = 2000
 L = 127.4
 T = 19.6
 Z = 0.10
 0.66E = Z
 i jak na prostej

W-2
km 0+46300

R=1000
 $\alpha=3,82^{\circ}$
T=30,10
Z=0,45
K=6000

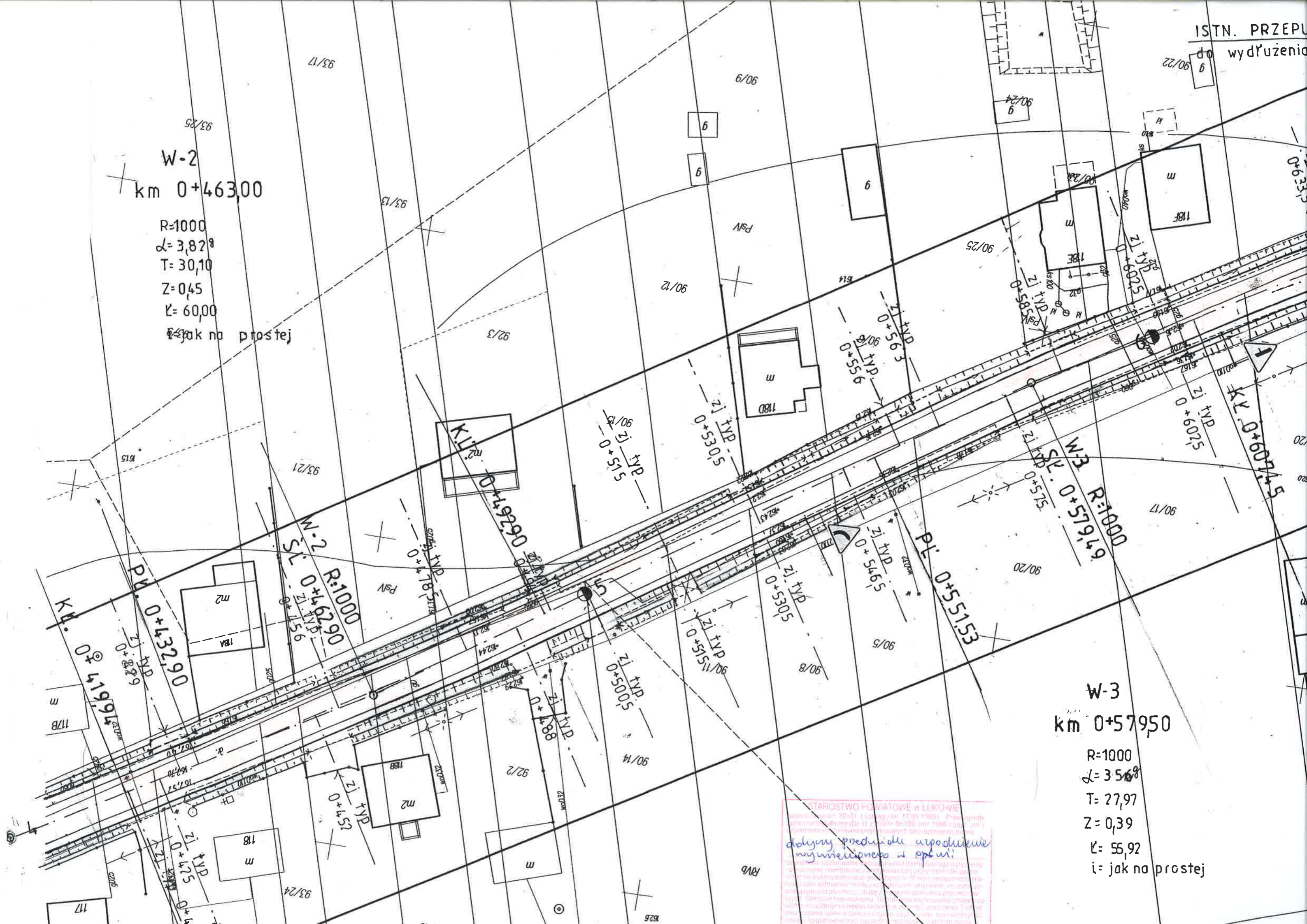
i: jak na prostej

W-3
km 0+57950

R=1000
 $\alpha=3,56^{\circ}$
T=27,97
Z=0,39

K=55,92
i: jak na prostej

STAROSTWO POWIATOWE W LUKOWIE
dokony przedmiotu wyznaczenia
wymiarów w opł. ni.



ISTN. PRZEPUST $\phi 600$ L=8,80m

wydruzenia L=2,50m

km 0+677,50

90/22

9



0+682,5

ZI.T.V.P. 0+665

ZI.T.V.P. 0+678

ZI.T.V.P. 0+633,5



ZI.T.V.P. 0+602,5

89/17

ZI.T.V.P. 0+648

P.P.P. m0 0+633,7



89/14

ZI.T.V.P. 0+663,7

ZI.T.V.P. 0+687,50

W-4 R:70

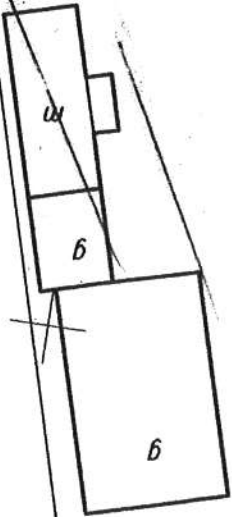
0+708

89/8


ZI.T.V.P. 0+602,5

K.T. 0+607,5

89/20



9



W-4 km 0+6

R=70

$\alpha=4$

T=2

Z=4

V=4

Lp=

i=0

D=

0000

3

0567950

0000

568

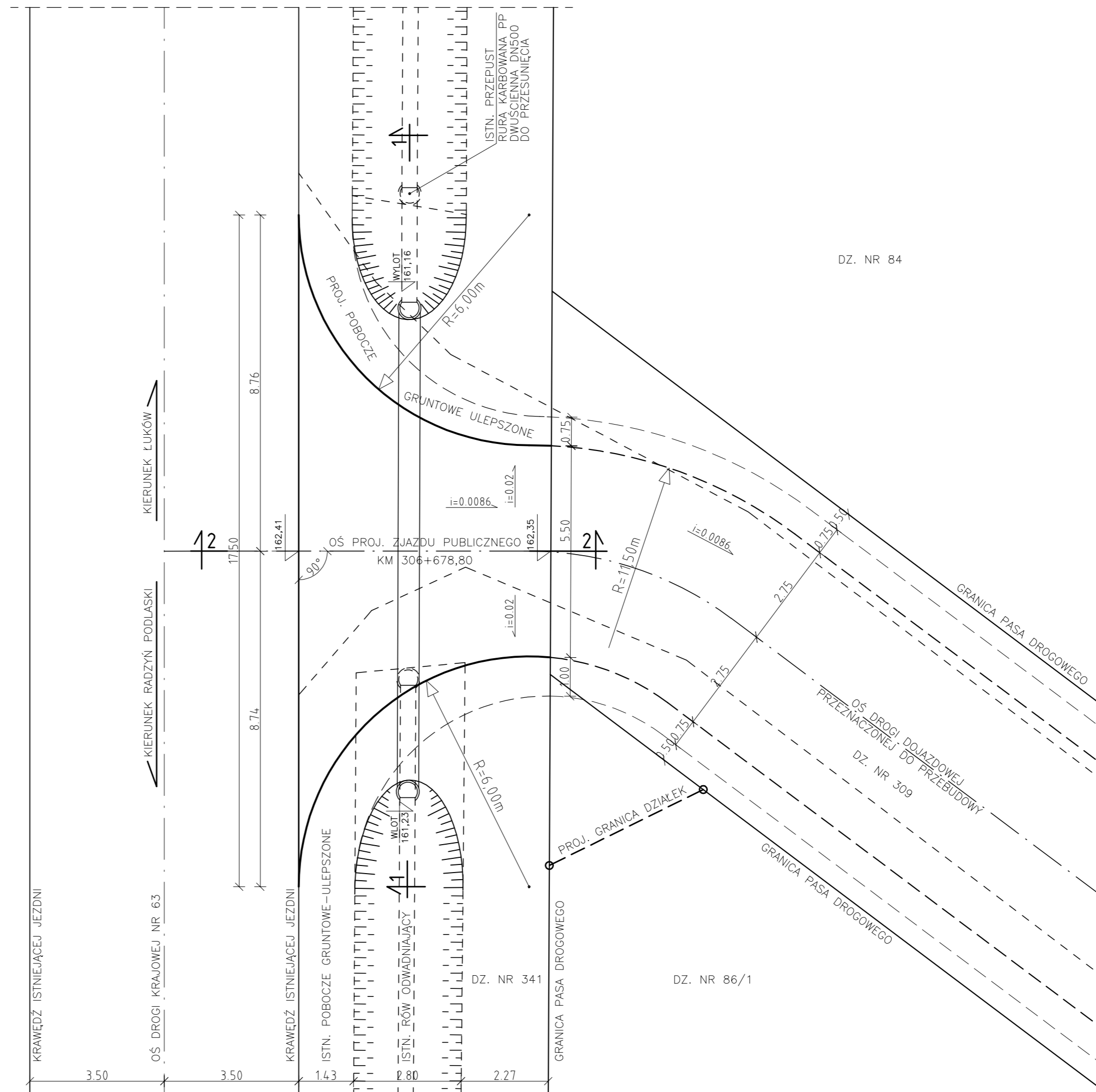
**PROJEKT
BUDOWLANO-WYKONAWCZY
PRZEBUDOWA DRogi
W MIEJSCOWOŚCI GOŁĄBKU
od km 0+003,50 do km 0+432,20**

**ZJAZD PUBLICZNY
PLAN SYTUACYJNY**

Skala 1:100

Prawa autorskie do tego projektu
przynależy Z.U.L. "DROPLAN"
Bez jego zgody rysunek nie może
być wykorzystany lub kopiowany.

ZAKŁAD USŁUG INŻYNIERYJNYCH		Inwestor: Gmina Łuków	
DROPLAN		Adres: 21-400 Łuków, ul. Świdrska 12	
21-400 Łuków		Inwestycja: Przebudowa drogi	
ul. Spółdzielcza 7/5		Adres: Działka nr 341 i 309	
e-mail: droplan@poczta.onet.pl		w m. Gołębki	
tel.: 0-25 / 798 03 24			
Projektował: J.R. Pachla	LUB/0043/POOD/06	Obiekt: Zjazd publiczny	Skala: 1:100
Opracował: A. Świerczewski	inż. bud.	Przedmiot: Zjazd publiczny	
Opracował: K. Skwarek		Specjalność: drogowa	Data: 09.2010
Imię i nazwisko	Nr upr. bud.	Podpis	Nr rys.



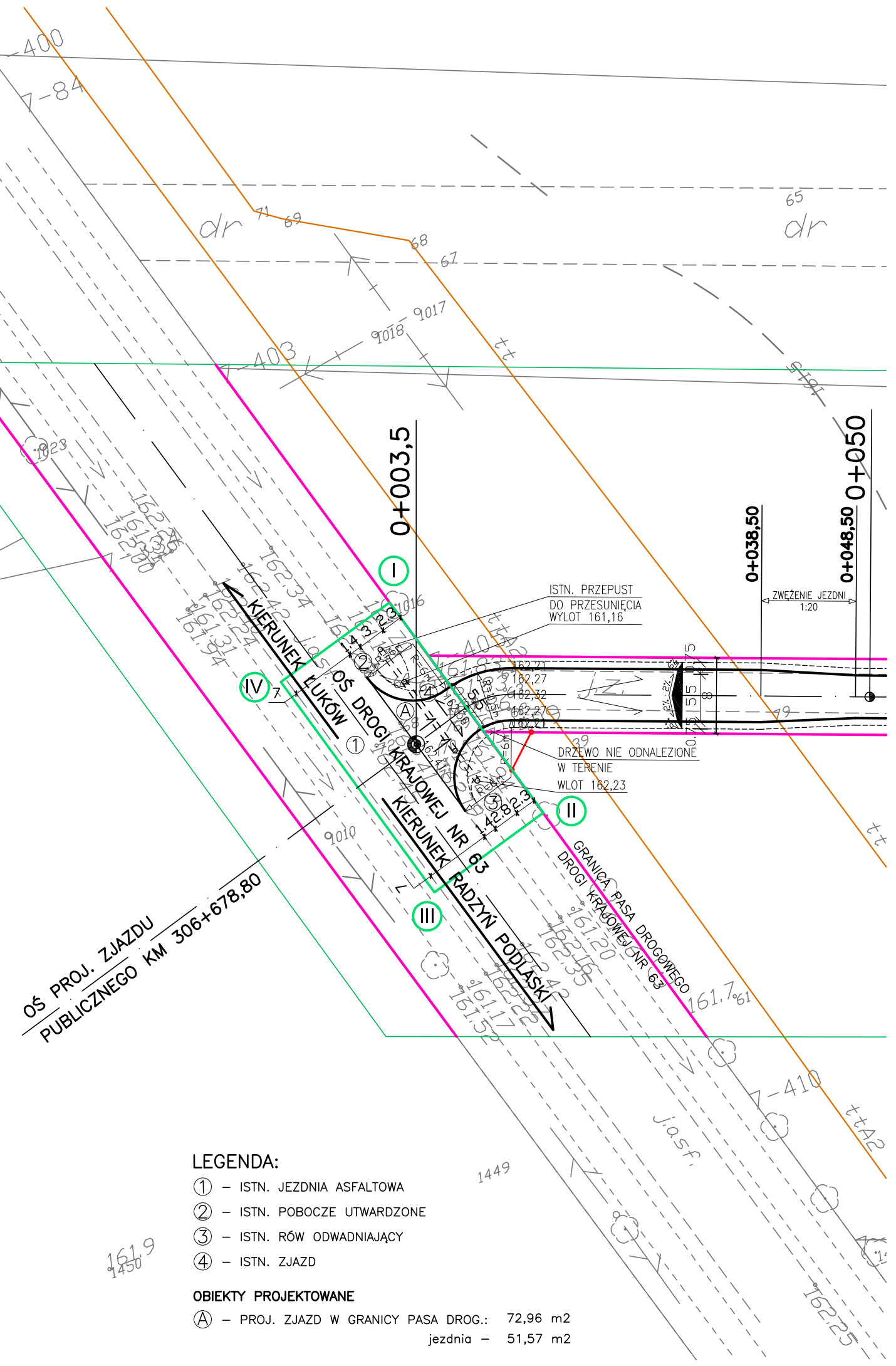
**PROJEKT
BUDOWLANO-WYKONAWCZY**
PRZEBUDOWA DROGI
W MIEJSCOWOŚCI GOŁĄBKU
od km 0+003,50 do km 0+432,20

ZJAZD PUBLICZNY
PROJEKT ZAGOSPODAROWANIA
TERENU

Skala 1:500

Prawa autorskie do tego rysunku przysługują Z.U.U. "DROPLAN". Bez jego zgody rysunek nie może być wykorzystywany lub kopiowany.

ZAKŁAD USŁUG INŻYNIERYJNYCH			Inwestor: Gmina Luków		
DROPLAN			Adres: 21-400 Luków, ul. Świdzka 12		
21-400 Luków ul. Spółdzielcza 7/5 e-mail: droplan@poczta.onet.pl tel.: 0-25 / 798 03 24			Inwestycja: Przebudowa drogi		
Projektował: J.R. Pachla LUB/0043/POOD/06			Adres: Działka nr 309 w m. Gołbki		
Opracował: A. Świerczewski	inż. bud.		Objekt: Zjazd publiczny	Skala: 1:500	
Opracował: K. Skwarek			Przedmiot: PROJEKT ZAGOSPODAROWANIA TERENU		
Imię i nazwisko	Nr upr. bud.	Podpis	Specjalność: drogowa	Data: 09.2010	Nr rys.



LEGENDA:

- ① - ISTN. JEZDNIA ASFALTOWA
- ② - ISTN. POBOCZE UTWARDZONE
- ③ - ISTN. RÓW ODWADNIAJĄCY
- ④ - ISTN. ZJAZD

OBIEKTY PROJEKTOWANE

- Ⓐ - PROJ. ZJAZD W GRANICY PASA DROG.: 72,96 m²
jezdni - 51,57 m²