

Łuków, 28 lipca 2022 r.

OGŁOSZENIE

W ZWIĄZKU Z OPRACOWANIEM PROJEKTU ZMIANY MPZP PRZEZNACZONEGO DO OPINII I UZGODNIEŃ W **RAMACH TOCZĄCEJ SIĘ PRODEDURY ZMIANY MIEJSCOWEGO PLANU ZAGOSPODAROWANIA PRZESTRZENNEGO GMINY ŁUKÓW W OBSZARZE WSI SZCZYGŁY DOLNE I SZCZYGŁY GÓRNE**

WÓJT GMINY ŁUKÓW

ZAPRASZA

NA SPOTKANIE KONSULTACYJNE DOTYCZĄCE USTALEŃ PROJEKTU ZMIANY MIEJSCOWEGO PLANU ZAGOSPODAROWANIA PRZESTRZENNEGO DLA OBSZARÓW OBJĘTYCH ZMIANĄ

SPOTKANIE ODBĘDZIE SIĘ W DNIU 4 SIERPNIĄ 2022 r. O GODZ. 18.00 W SIEDZIBIE URZĘDU GMINY ŁUKÓW, UL. ŚWIDERSKA 12, 21-400 ŁUKÓW, POK. NR 29 (sala konferencyjna)

Obszary objęte zmianą wskazane zostały na załączniku do Uchwały Nr XXVII/196/2020 z dnia 25 sierpnia 2020 r. w sprawie przystąpienia do sporządzenia zmiany miejscowego planu zagospodarowania przestrzennego Gminy Łuków w obszarze wsi Szczygły Dolne i Szczygły Górne


WÓJT
M. Osiak
mgr Mariusz Osiak

Załącznik Nr 1 do
Uchwały Rady Gminy Łuków
Nr XXVII/196/2020
z dnia 25 sierpnia 2020 roku

100 0 100 200 m

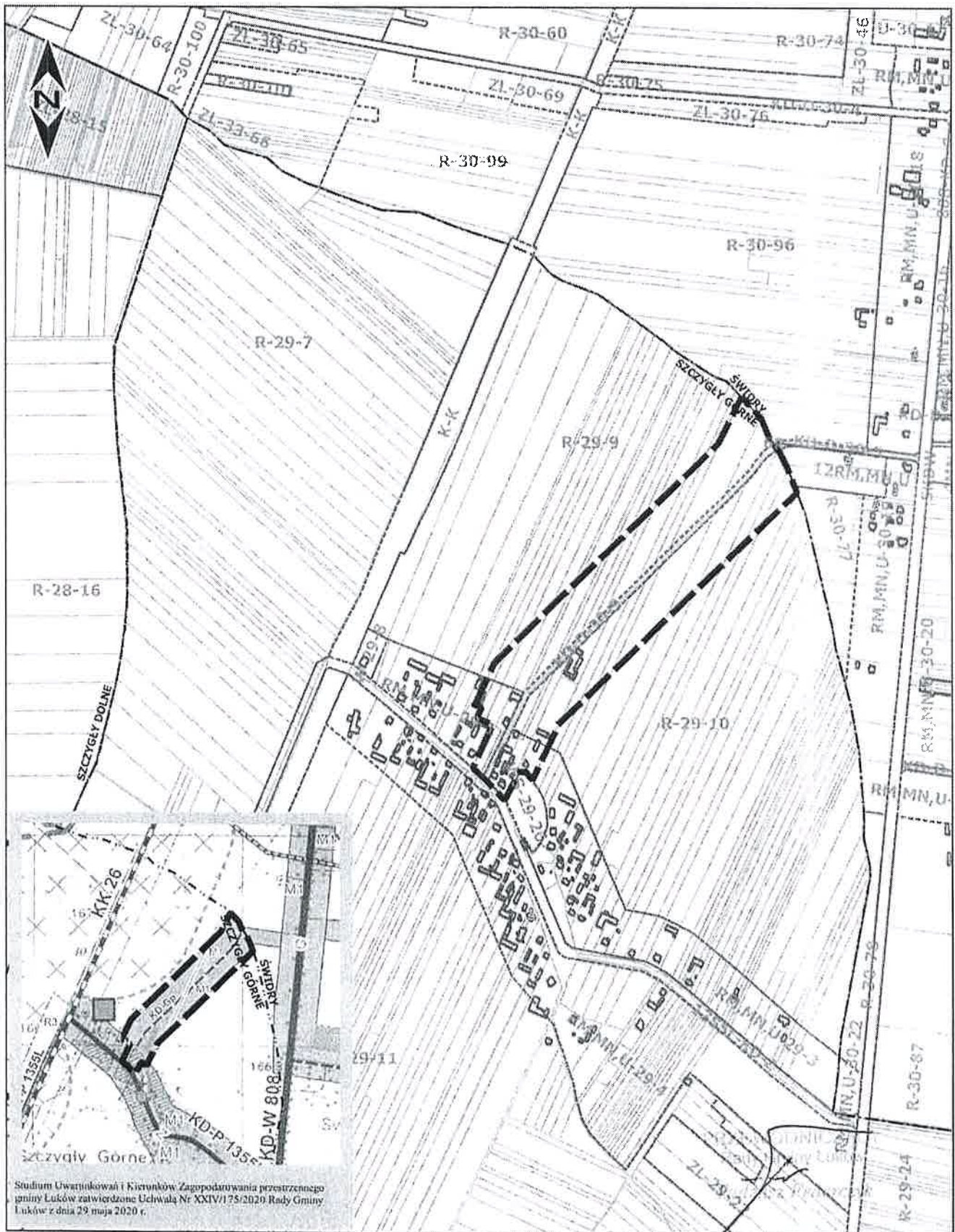


Legenda

 obszar objęty zmianą miejscowego planu zagospodarowania przestrzennego


Załącznik Nr 2 do
 Uchwały Rady Gminy Łuków
 Nr XXVII/196/2020
 z dnia 25 sierpnia 2020 roku

100 0 100 200 m



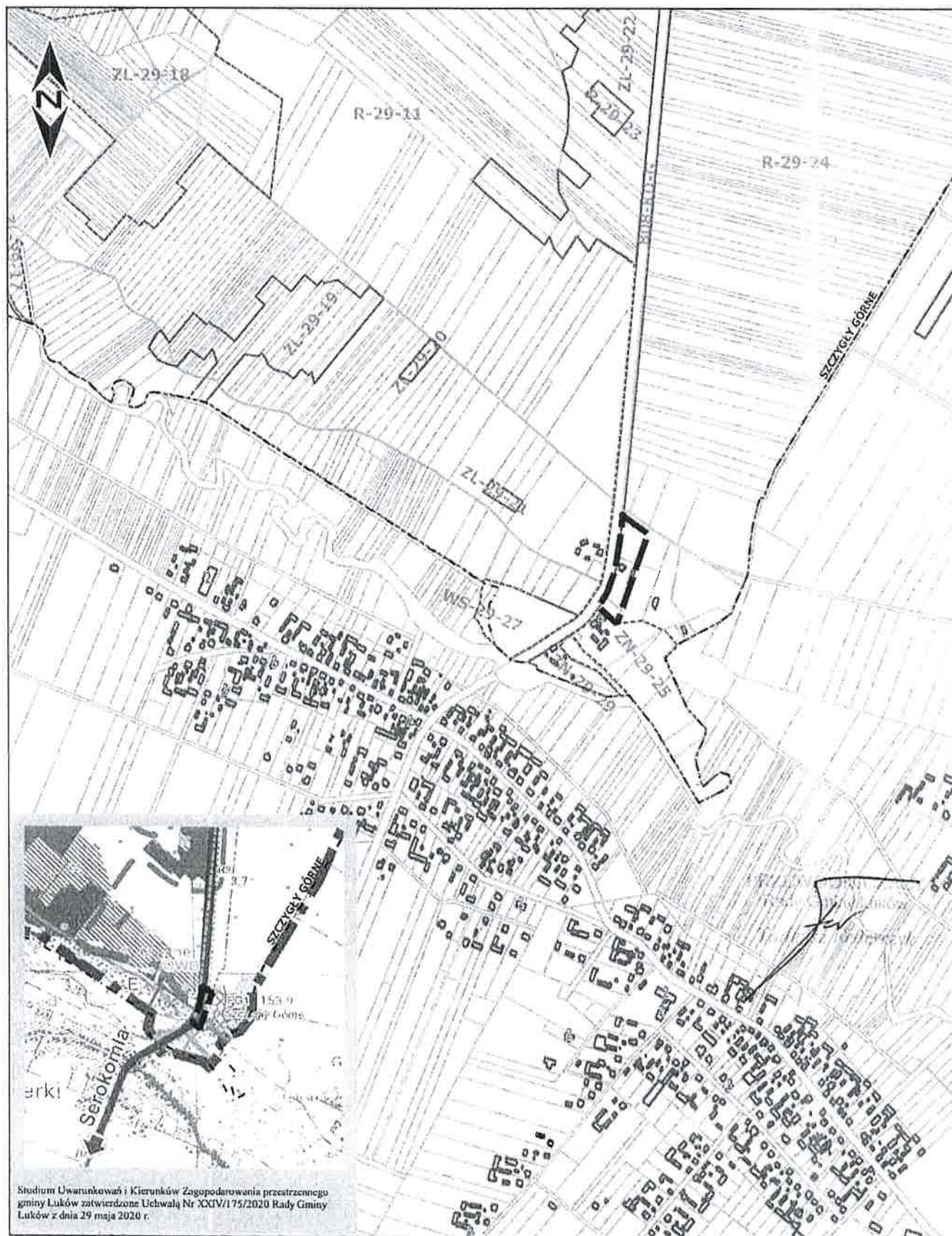
Studium Uwarunkowań i Kierunków Zagospodarowania przestrzennego
 gminy Łuków zatwierdzone Uchwałą Nr XXIV/175/2020 Rady Gminy
 Łuków z dnia 29 maja 2020 r.

Legenda

 obszar objęty zmianą miejscowego planu zagospodarowania przestrzennego


Załącznik Nr 3 do
Uchwały Rady Gminy Łuków
Nr XXVII/196/2020
z dnia 25 sierpnia 2020 roku

100 0 100 200 m



Studium Uwarunkowań i Kierunków Zagospodarowania przestrzennego gminy Łuków zatwierdzone Uchwałą Nr XXIV/175/2020 Rady Gminy Łuków z dnia 29 maja 2020 r.

Legenda

 obszar objęty zmianą miejscowego planu zagospodarowania przestrzennego